



REISEVERLAUF C (2025)  
FREITAG - DONNERSTAG  
7T – 6N



## TAG 1 (FREITAG)


---

### **AM: FLUG NACH GALAPAGOS.**

Heute fliegen Sie zu den Galapagos-Inseln. Davor muss eine Gebühr von 20 USD pro Person für die Migrationskontrollkarte INGALA entrichtet werden.

In Santa Cruz angekommen, müssen die Passagiere eine Flughafenkontrolle passieren, um sicherzustellen, dass keine fremden Pflanzen oder Tiere in den Archipel eingeführt werden. An dieser Kontrollstelle müssen die Passagiere auch den Eintritt in den Galapagos-Nationalpark bezahlen.

Ab August 2024 gilt: Ausländische Passagiere bezahlen \$200 und Kinder \$100 (unter 12 Jahren).



Unser Guide wird Sie abholen und Ihr Gepäck zum Bus bringen, der die Touristen zur Fähre transportiert, um den Itabaca-Kanal zu überqueren. Anschließend werden Sie mit einem anderen Bus zur ersten Besichtigung der Ranch Manzanillo gebracht. Es wird empfohlen, dass Sie bequeme Wanderschuhe, leichte Kleidung, eine wasserdichte Jacke, Sonnencreme und eine Kamera sowie Insektenschutz für die erste Aktivität mitbringen sollten. Der Besuch der Ranch Manzanillo beinhaltet das Mittagessen und einen Spaziergang, bevor Sie den Motor-Katamaran besteigen. Bitte beachten Sie, dass das Gepäck der Passagiere direkt zur Seaman Journey geschickt wird.

Santa Cruz bietet hervorragende Möglichkeiten, die wilden Galapagos-Schildkröten zu beobachten. Das Beobachten von Schildkröten ist nicht die einzige aufregende Aktivität, die im Hochland zu finden ist. Es gibt auch viele Lavatunnel, Senken und Krater, die darauf warten, erkundet zu werden. Nach diesem Besuch werden Sie zum M/C Seaman Journey gebracht.

## TAG 2 (SAMSTAG)

---



### **AM: PUNTA MORENO, ISABELA.**

Punta Moreno befindet sich an der Nordküste der Insel Isabela, zwischen dem Vulkan Sierra Negra und dem Vulkan Cerro Azul.

Der Weg führt entlang eines Pahoehoe-Lavaflusses (erstarrte Lava in Form von gewelltem oder akkordeonartigem Muster) in ein komplexes System von Küstenlagunen. Mehrere Vogelarten sind rund um diese Lagunen und Mangroven zu finden.



### **PM: FERNANDINA, MANGLE POINT.**

Vor der Ostküste von Fernandina befindet sich Mangle Point. Es ist ein ausgezeichnete Ort zum Schnorcheln und ein wunderschöner Ort, um mit einem Panga oder Zodiac durch einen Mangrovenhain zu fahren. Eine Wanderung von etwa einem Kilometer ist möglich. Während Sie unterwegs sind, ist es wahrscheinlich, dass Sie Seelöwen, Schildkröten, Pelikane, Rochen und viele Vogelarten sehen werden.

## TAG 3 (SONNTAG)

---

### **AM: ISABELA, URBINA BUCHT.**



Die Urbina-Bucht befindet sich am Fuß des Alcedo-Vulkans an der Westküste, zwischen Tagus Cove und Elizabeth Bay. Dieses Gebiet erlebte 1954 einen erheblichen Anstieg, der dazu führte, dass das Land um über 5 Meter anstieg. Die Küste erweiterte sich um einen Km, wodurch Meereslebewesen am neuen Ufer gestrandet wurden. Dieses Gebiet ist auch ein großartiger Ort zum Schnorcheln. Die Urbina-Bucht ist ein Pfad, der mit einer nassen Landung beginnt. Die Strecke ist etwa 3200m lang und besteht aus Sand, Bimsstein, Lavagestein, Korallen und Vegetation, wo man Leguanbauten beobachten kann. Es ist ein idealer Ort, um rote und blaue Hummer zu sehen!

In der Urbina-Bucht können Sie auch Darwins Finken sehen. Ihre Hauptattraktion sind die Landleguane, die größer sind als auf Süd Plazas und den Galapagos. Es gibt auch wild lebende Schildkröten; Manchmal, sogar außerhalb der Saison, befinden sie sich am unteren Ende der Inseln. Es kann üppige Vegetation wie Kamille und Rosenholz beobachtet werden, aber unter all diesen Pflanzen ragen die schönen Blüten von Darwins Baumwolle, die endemisch für die Galapagos-Inseln ist, heraus.

### **PM: ISABELA, TAGUS COVE.**

Tagus Cove liegt westlich des Darwin-Vulkans auf der Insel Isabela. Dies war ein beliebter Ort für Piraten und Walfänger, sie begannen die folgende Tradition: die Inschrift der Namen von Booten. Am Anfang des Weges sehen Sie eine kleine Höhle, in der Sie Inschriften aus dem 19. Jahrhundert finden.

Der Name des Ortes stammt von einem britischen Kriegsschiff, das 1814 die Inseln durchquerte und nach Galapagos-Schildkröten als Nahrung suchte. Aufgrund früherer Ausbrüche besteht der Untergrund aus einer großen Menge vulkanischer Gesteine verschiedener Größen, darunter die häufigsten kleinen fast kugelförmigen Kugeln, bekannt als "Lapilli" oder versteinerten Regen.



## TAG 4 (MONTAG)

---



### **AM: FERNANDINA, ESPINOZA POINT.**

Espinoza Point ist ein renommierter Ort, der für seine grossen Kolonien von Meeresleguanen und als Lebensraum einzigartiger Arten wie dem flugunfähigen Kormoran, dem Galapagos-Pinguin, dem Galapagos-Falken und der Galapagos-Schlange bekannt ist.

### **PM: PUNTA VICENTE ROCA.**

Einer der beeindruckendsten und spektakulärsten Orte auf den zauberhaften Galapagos-Inseln. Mit hohen Klippen und Tuffstein-, Asche- und Lavabildungen, die diesem Gebiet einen majestätischen Touch verleihen, das ist Punta Vicente Roca. Es befindet sich an der nordwestlichen Küste der Insel und besteht aus zwei verschiedenen kleinen Inseln. Diese große Bucht bietet spektakuläres Meerleben. Hier können Sie Seepferdchen, Meeresschildkröten und den seltsamen, aber faszinierenden Mola-Mola (Mondfisch) sehen. Diese Bucht ist ein großartiger Ort für Panga-Fahrten und Schnorcheln. Sie können auch Pinguine, Blaufußtöpel, Seeschwalben, Töpel und Seelöwen finden. Außerdem können Sie schnorcheln und Meeresschildkröten, Stachelrochen und Kugelfische beobachten.



## TAG 5 (DIENSTAG)

---

### **AM: SANTIAGO, STRAND ESPUMILLA**

Der Strand Espumilla befindet sich an der Nordküste der Insel Santiago in der James Bay. Während des letzten Auftretens des El Niño-Phänomens durchlief eine der beiden Lagunen an diesem Ort einen Sedimentationsprozess, der zum Verschwinden einer repräsentativen Kolonie von Flamingos führte. Die Hauptattraktionen sind der Palo-Santo-Wald und die Nestplätze von Baby-Schildkröten.

### **PM: SANTIAGO, PUERTO EGAS**

Der schwarze Strand befindet sich auf der Westseite der Insel und ist die Hauptattraktion der Insel. Seine vulkanischen Tuffablagerungen haben die Bildung dieses speziellen schwarzen Sandstrandes begünstigt. Dieser Ort heißt Puerto Egas, weil es einen Versuch gab, mit der Salzgewinnung zu beginnen, dieser scheiterte jedoch. Schließlich war der Preis für Salz auf dem Festland sehr niedrig und rechtfertigte nicht seine Ausbeutung auf den Galapagosinseln. Das Projekt und die Infrastruktur wurden aufgegeben und zurückgelassen.



## TAG 6 (MITTWOCH)

---



### **AM: RABIDA**

Die Insel Rábida ist aufgrund der roten Farbe, die alle Felsen und den Sand färbt, einzigartig. Das vulkanische Material auf dieser Insel ist sehr porös - externe Faktoren wie Regen, salziges Wasser und Seewind haben als Oxidationsmittel gewirkt.

Ein kurzer Spaziergang entlang eines Pfades führt Sie zu einer Küstenlagune hinter dem Strand, die es Ihnen ermöglicht, Landvögel wie Finken, Tauben, Gelbschnabelsänger und Spottdrosseln zu beobachten. An der Lagune befindet sich eine Kolonie von Flamingos.

### **PM: CHINESE HAT - SOMBRERO CHINO**



Chinese Hat ist eine kleine Insel, die sich direkt vor dem südöstlichen Zipfel der Insel Santiago befindet. Es handelt sich um einen neueren Vulkankegel, der aus nördlicher Richtung betrachtet wie ein chinesischer Hut geformt ist. Im Westen können Sie Lavabildungen sehen, die unter dem Meer gebildet und nach oben gedrückt wurden, weshalb Korallenköpfe auf der Lava zu finden sind.

Dies ist ein ausgezeichnete Ort für die Interpretation geologischer Merkmale wie Lavatunnel und Lavaströme. Die Landschaft ist von Kolonien von Seelöwen, Meeresleguanen und Galapagos-Pinguinen bedeckt.

## TAG 7 (DONNERSTAG)

---



### **AM: BLACK TURTLE COVE, SANTA CRUZ**

Eine Schlauchbootfahrt zur Black Turtle Cove, die sich an der Nordküste von Santa Cruz, etwas westlich von Baltra, befindet, bietet einen Einblick in ein ruhiges Versteck der Galapagos Inseln.

Einmal in der Bucht angekommen, setzt das Boot seine Fahrt mit ausgeschalteten Motoren fort und beginnt, die von Mangroven geschützte Bucht zu erkunden.

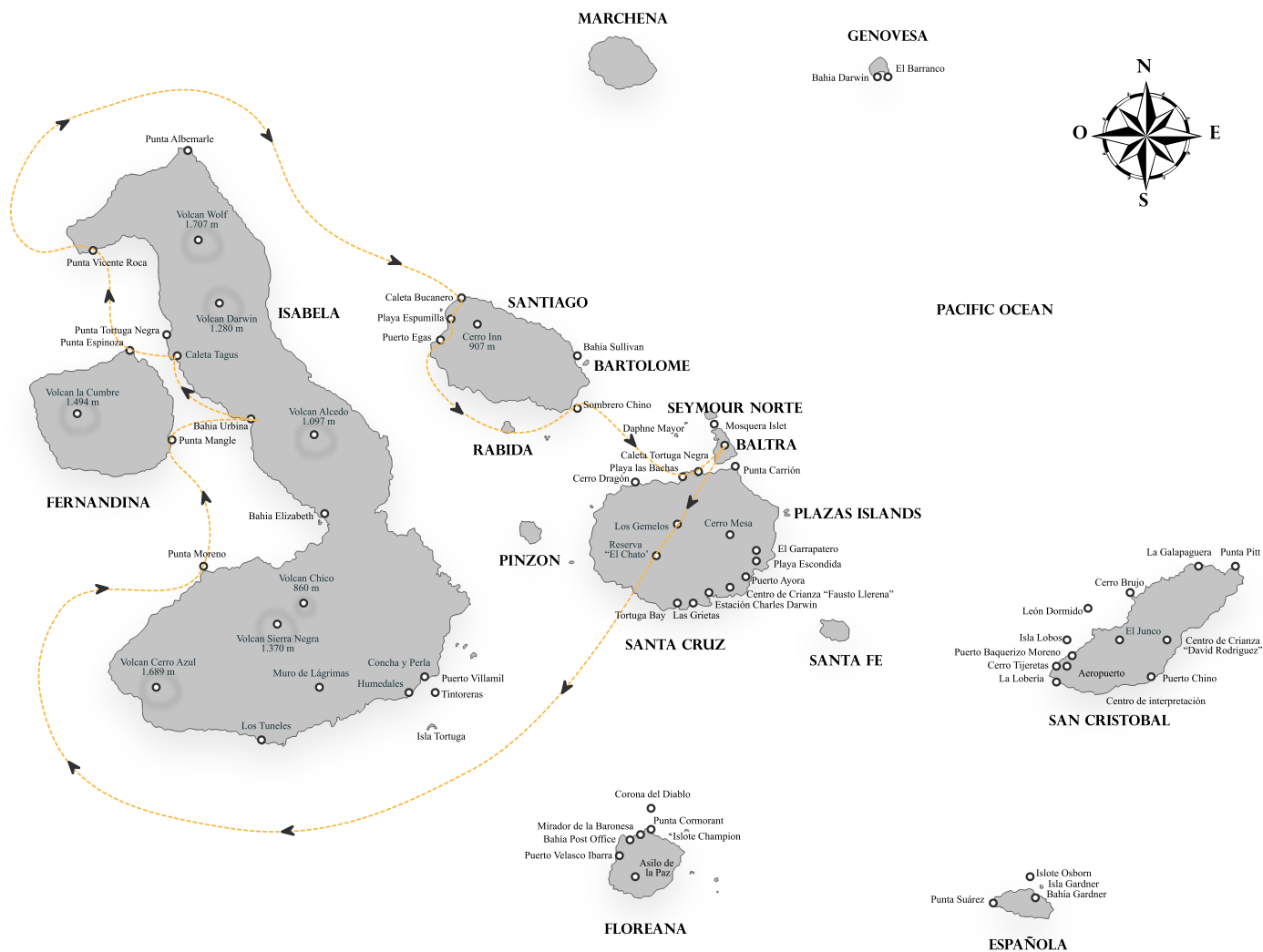
Seeschildkröten fressen und paaren sich in den ruhigen Gewässern, und hier findet man drei Haiarten: den Schwarzspitzenhai, den Weißspitzenhai und den Galapagoshi.

Gruppen von Fleckenrochen werden ebenfalls oft gesehen, sowie Reiher und Herons.

Nach dem Besuch werden Sie rechtzeitig zum Flughafen Baltra für Ihren Rückflug zum Festland gebracht.



# KARTE



# LATIN TRAILS

*Dream, Discover, Live Ecuador*